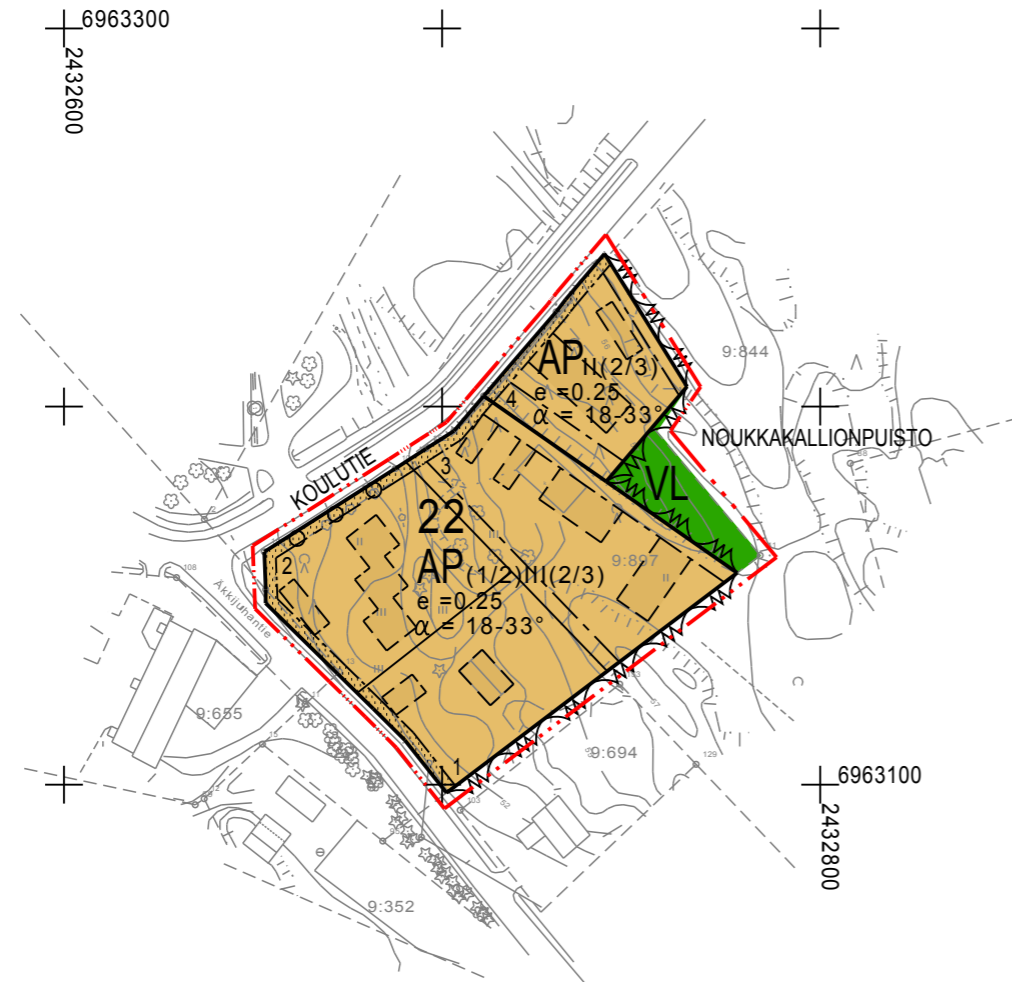


ILMAJOKI

AHONKYLÄN KUNNANOSAN 6 ASEMAKAAVAN MUUTOS 1:2000

AHONMÄKI III

KORTTELI 22



AHONKYLÄ 6

N:O 2222 05 63/32

POHJAKARTTA TÄYTTÄÄ KAAVOITUSMITTAUS-
ASETUksen 1284/1999 VAATIMUKSET

Todistaa:
Ilmajoella 1.12.2010

Timo Kilpiö
Ilmajoen kunnan mittaustyönjohtaja



Asuinpienalojen korttelialue.



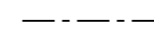
Lähivirkistysalue.



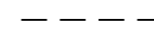
3 m kaava-alueen rajan ulkopuolella oleva viiva.




Korttelin, korttelinosan ja alueen raja.



Osa-alueen raja.



Ohjeellinen osa-alueen raja.



Ohjeellinen tontin/rakennuspaikan raja.

AHO

Kunnanosan nimi.

6

Kunnanosan numero.

22

Korttelin numero.

2

Ohjeellisen tontin/rakennuspaikan numero.

(1/2) III (2/3)

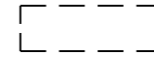
Sulkeissa oleva murtoluku roomalaisen numeron edessä osoittaa, kuinka suuren osan rakennuksen suurimman kerroksen alasta saa rakennuksen ensimmäisessä kerroksessa käyttää kerrosalaan luettavaksi tilaksi. Sulkeissa oleva murtoluku roomalaisen numeron jäljessä osoittaa, kuinka suuren osan rakennuksen suurimman kerroksen alasta saa rakennuksen ylimmässä kerroksessa käyttää kerrosalaan luettavaksi tilaksi.

$e = 0.25$


Tehokkuusluku eli kerrosalan suhde tontin/rakennuspaikan pinta-alaan.

$\alpha = 18-33^\circ$

Kattokaltevuus.



Ohjeellinen rakennusala.



Rakennusala.



Istutettava alueen osa.



Säilytettävä/istutettava puurivi.

ILMAJOEN KUNTA, KAAVOITUSTOIMI

18.2.2011

KAISA SIPPOLA
KAAVOITUSARKKITEHTI

TAPIO MÄNTYMAA
KAAVASUUNNITTELIJA