

POHJAKARTTA TÄYTTÄÄ KAAVOITUSMITTAUS-
ASETUKSEN 1284/1999 VAATIMUKSET

Todistaa:
Ilmajoella 29.5.2006

Jukka Järvi
Ilmajoen kunnan maanmittausteknikko








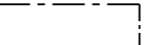
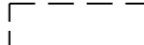



ILMAJOKI

AHONKYLÄN KUNNANOSA 6 ASEMAKAAVA

KALLIOKULMAN ALUE 1:2000

KORTTELIT: 104 rakennuspaikat 7 ja 8 JA KORTTELIT 105-108



-  AO Erillispientalojen korttelialue.
-  VL Lähivirkistysalue.
-  3 m kaava-alueen rajan ulkopuolella oleva viiva.
-  Korttelin, korttelinosan ja alueen raja.
-  Osa-alueen raja.
-  Ohjeellinen tontin/rakennuspaikan raja.
-  Poikkiviiva osoittaa rajan sen puolen, johon merkintä kohdistuu.
- 6** Kunnanosan numero. **AHO** Kunnanosan nimi.
- 104** Korttelin numero.
- 2** Ohjeellisen tontin/rakennuspaikan numero.
- ISOVUORENT Kadun, tien, katuaukion, torin, puiston tai muun yleisen alueen nimi.
- (1/2) III Sulkeissa oleva murtoluku roomalaisen numeron edessä osoittaa, kuinka suuren osan rakennuksen suurimman kerroksen alasta saa rakennuksen ensimmäisessä kerroksessa käyttää kerrosalaan luettavaksi tilaksi.
- II (1/2) Sulkeissa oleva murtoluku roomalaisen numeron jäljessä osoittaa, kuinka suuren osan rakennuksen suurimman kerroksen alasta saa rakennuksen ylimmässä kerroksessa käyttää kerrosalaan luettavaksi tilaksi.
-  Rakennusala.  Ohjeellinen rakennusala.
- e = 0.2** Tehokkuusluku eli kerrosalan suhde tontin/rakennuspaikan pinta-alaan.
-  Istutettava alueen osa.
-  Katu.  Alueen osa, jolla olevat kivet on säilytettävä paikallaan.

AHONKYLÄ 6 N:O 2222 05 63/33-34

ILMAJOEN KUNTA, KAAVOITUSTOIMI

24.8.2006

KAISA SIPPOLA
KAAVOITUSARKKITEHTI

HELENA MYLLÄRINEN
KARTANPIIRTÄJÄ