

AHONKYLÄ






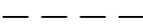




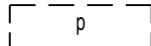
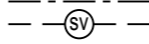
POHJAKARTTA TÄYTTÄÄ KAAVOITUSMITTAUS-ASETUksen 1284/1999 VAATIMUKSET

Todistaa:
Ilmajoella 6.9.2013

Timo Kilpiö
Ilmajoen kunnan mittaustyönjohtaja

ILMAJOKI

AHONKYLÄN KUNNANOSAN 6 ASEMAKAAVAN MUUTOS, KORTTELI 14
NIEMELÄN ALUE 1:2000

-  **AL** Asuin-, liike- ja toimistorakennusten korttelialue.
-  **VL** Lähivirkistysalue.
-  3 m kaava-alueen rajan ulkopuolella oleva viiva.
-  Korttelin, korttelinosan ja alueen raja.
-  Osa-alueen raja.
-  Ohjeellinen alueen tai osa-alueen raja.
-  Ohjeellinen tontin/rakennuspaikan raja.
- 6** Kunnanosan numero. **AHO** Kunnanosan nimi.
- 14** Korttelin numero.
- 11** Ohjeellisen tontin/rakennuspaikan numero.
- NIEMELÄNPU** Kadun, tien, katuaukion, torin, puiston tai muun yleisen alueen nimi.
- II** Roomalainen numero osoittaa rakennusten, rakennuksen tai sen osan suurimman sallitun kerrosluvun.
- e = 0.25** Tehokkuusluku eli kerrosalan suhde tontin/rakennuspaikan pinta-alaan.
-  Rakennusala.  Ohjeellinen rakennusala.
-  Istutettava alueen osa.  Ohjeellinen pysäköimispaikka.
-  Maanalaista johtoa varten varattu alueen osa.

ILMAJOEN KUNTA, KAAVOITUSTOIMI

10.9.2013

KAISA SIPPOLA
KAAVOITUSARKKITEHTI

TAPIO MÄNTYMAA
KAAVASUUNNITTELIJA