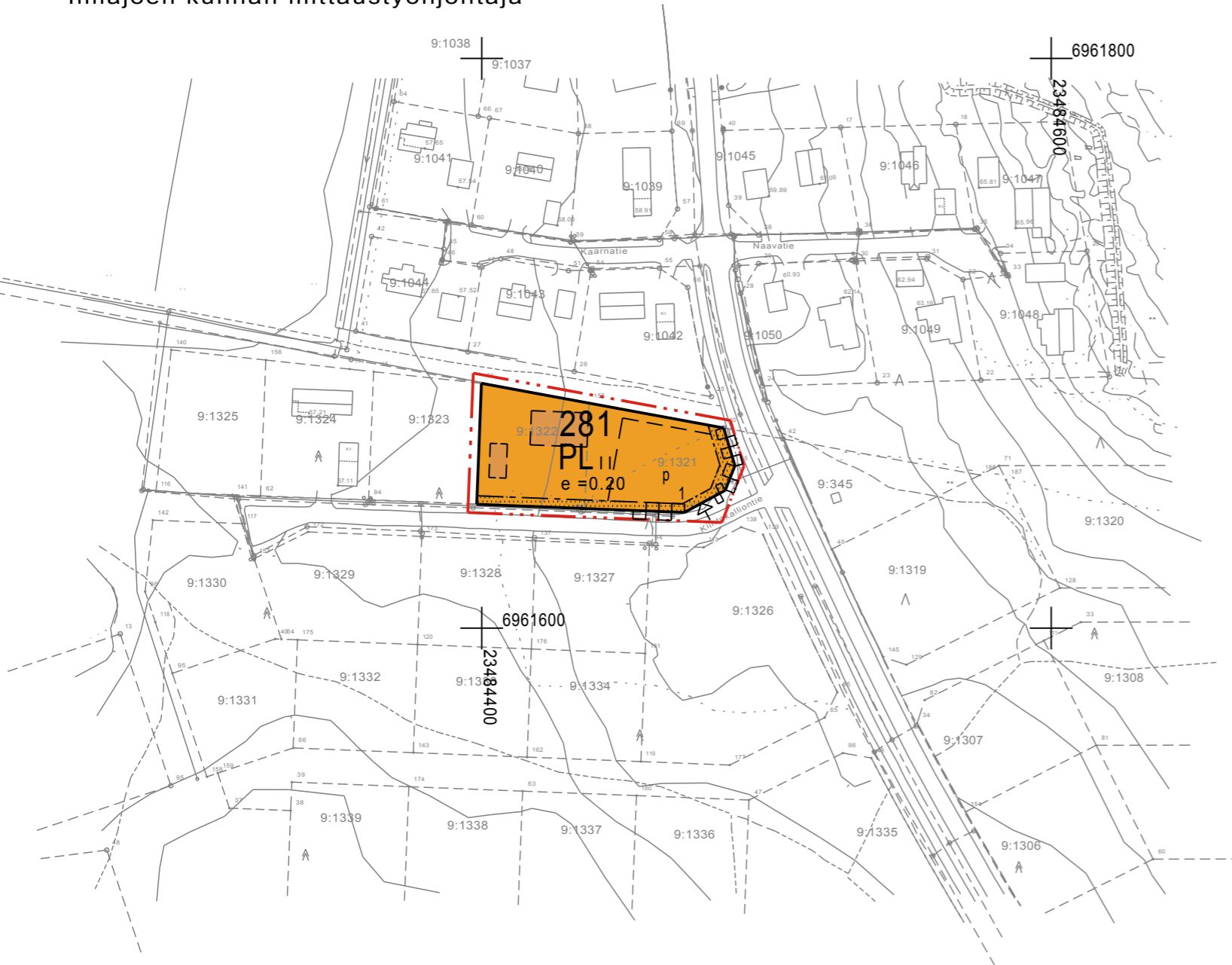


POHJAKARTTA TÄYTTÄÄ KAAVOITUSMITTAUS-
ASETUksen 1284/1999 VAATIMUKSET

Todistaa:
Ilmajoella 4.11.2015




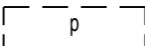
Timo Kilpiö
Ilmajoen kunnan mittaustyönjohtaja



AHONKYLÄ 6

ILMAJOKI

AHONKYLÄN KUNNANOSAN ASEMAKAAVAN MUUTOS, KORTTELISSA 281
RAKENNUSPAIKOILLA 1 JA 2, VIHTAKALLION ALUEELLA 1:2000
ASEMAKAAVAN MUUTOKSELLA MUODOSTUU KORTTELI 281 RAKENNUSPAIKKA 1

-  Lähipalvelurakennusten korttelialue.
-  3 m kaava-alueen rajan ulkopuolella oleva viiva.
-  Korttelin, korttelinosan ja alueen raja.
-  Osa-alueen raja.
-  Ohjeellinen osa-alueen raja.
- AHO** Kunnanosan nimi. **6** Kunnanosan numero.
- 281** Korttelin numero.
- 1** Ohjeellisen tontin/rakennuspaikan numero.
- II** Roomalainen numero osoittaa rakennusten, rakennuksen tai sen osan suurimman sallitun kerrosluvun.
- e = 0.20** Tehokkuusluku eli kerrosalan suhde tontin/rakennuspaikan pinta-alaan.
-  Istutettava alueen osa.
-  Ohjeellinen pysäköimispaikka.
-  Tiealueen rajan osa, jonka kohdalta ei saa järjestää ajoneuvoliittymää.
-  Yksisuuntainen ajoneuvoliittymä.

ILMAJOEN KUNTA, KAAVOITUSTOIMI

11.11.2015

KAISA SIPPOLA
KAAVOITUSARKKITEHTI

TAPIO MÄNTYMAA
KAAVASUUNNITTELIJA