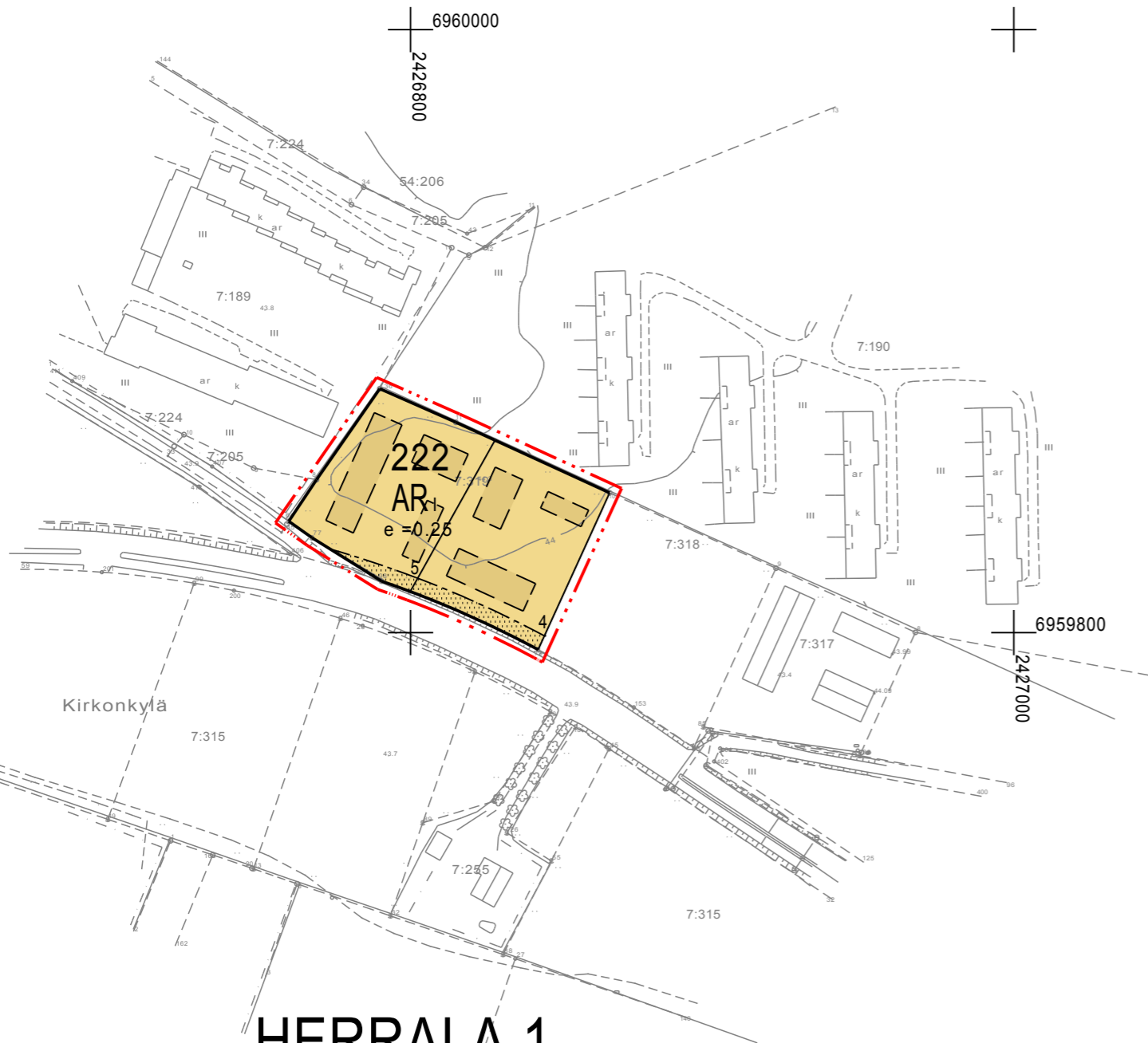


ILMAJOKI

HERRALAN KUNNANOSAN ASEMAKAAVAN MUUTOS 1:2000

KORTTELI 222, rakennuspaikka 4

MUUTOKSELLA MUODOSTUU KORTTELIN 222 rakennuspaikat 4 ja 5



HERRALA 1

N:O 2222 01 59 / 26

POHJAKARTTA TÄYTTÄÄ KAAVOITUSMITTAUS-
ASETUKSEN 1284/1999 VAATIMUKSET

Todistaa:
Ilmajoella

26.11.2007

Jukka Järvi
Ilmajoen kunnan maanmittausteknikko

AR

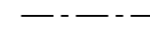
Rivitalojen ja muiden kytkettyjen asuinrakennusten korttelialue.



3 m kaava-alueen rajan ulkopuolella oleva viiva.



Korttelin, korttelinosan ja alueen raja.



Osa-alueen raja.



Ohjeellinen tontin/rakennuspaikan raja.

1

Kunnanosan numero.

HER

Kunnanosan nimi.

222

Korttelin numero.

4

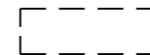
Ohjeellisen tontin/rakennuspaikan numero.

I

Roomalainen numero osoittaa rakennusten, rakennuksen tai sen osan suurimman sallitun kerrosluvun.

e = 0.25

Tehokkuusluku eli kerrosalan suhde tontin/rakennuspaikan pinta-alaan.



Ohjeellinen rakennusala.



Istutettava alueen osa.

KAAVAMÄÄRÄYKSET:

Tarpeellinen määrä maanalaisia väestönsuojatiloja saa rakentaa kortteleihin sallitun rakennusoikeuden lisäksi.
Autopaikkoja tulee varata 1,5 ap / asunto.

ILMAJOEN KUNTA, KAAVOITUSTOIMI

19.12.2007

KAISA SIPPOLA
KAAVOITUSARKKITEHTI

HELENA MYLLÄRINEN
KARTANPIIRTÄJÄ