

ILMAJOKI

HERRALAN KUNNANOSAN ASEMAKAAVAN MUUTOS
VÄKKÄRINPUUSTON ALUE 1:2000



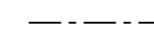
Hautausmaa-alue.



3 m kaava-alueen rajan ulkopuolella oleva viiva.



Korttelin, korttelinosan ja alueen raja.



Osa-alueen raja.

1

Kunnanosan numero.

HER

Kunnanosan nimi.

800

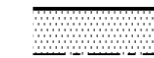
Rakennusoikeus kerrosalaneliömetreinä.

I

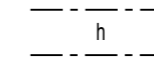
Roomalainen numero osoittaa rakennusten, rakennuksen tai sen osan suurimman sallitun kerrosluvun.

hu-1

Rakennusala, jolle saa sijoittaa huoltorakennuksen.
- Rakennusalueen Urheilutien eli luoman puoleinen raja on rakentamattomalta osin aidattava 1,5 metriä korkealla tummanvihreäksi maalatulla pystylaudoitettulla puuaidalla.



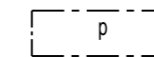
Istutettava alueen osa.



Alueen sisäiselle huoltoliikenteelle varattu alueen osa.



Alueen sisäiselle jalankululle varattu alueen osa.



Pysäköimispaikka.

RAKENTAMISMÄÄRÄYS:

Lisärakentamisessa tulee rakennuksen materiaalien, värityksen ja kattomuodon osalta noudattaa alueella olemassaolevan rakennuksen materiaaleja ja muotoja.

ILMAJOEN KUNTA, KAAVOITUSTOIMI

26.5.2005



POHJAKARTTA TÄYTTÄÄ KAAVOITUSMITTAUS-
ASETUKSEN 493/1982 VAATIMUKSET

Todistaa:

Ilmajoella

16.5.2005

Jukka Järvi

Ilmajoen kunnan maanmittausteknikko

HERRALA 1

N:O 2222 01 58 / 26

KAISA SIPPOLA
KAAVOITUSARKKITEHTI

TAPIO MÄNTYMAA
KAAVASUUNNITTELIJA