

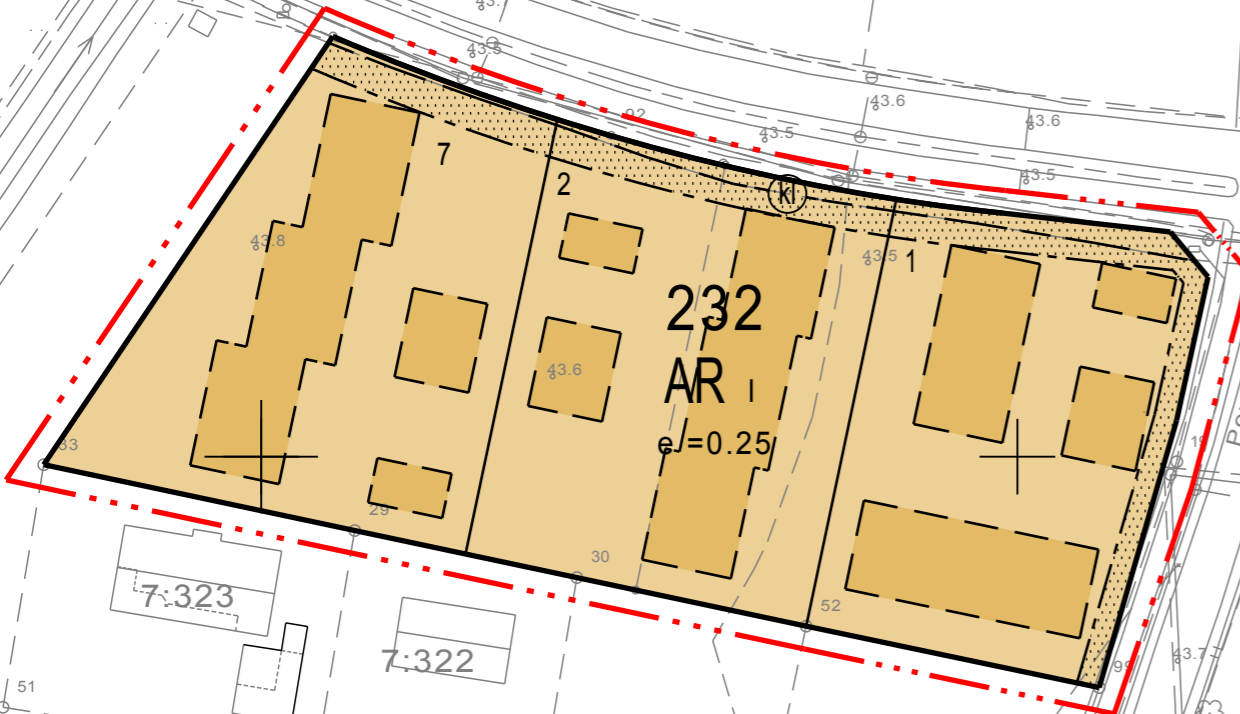
POHJAKARTTA TÄYTTÄÄ KAAVOITUSMITTAUS-  
ASETUksen 1284/1999 VAATIMUKSET

Todistaa:  
Ilmajoen 7:315 7.2.2012

Timo Kilpiö  
Ilmajoen kunnan mittaustryönohtaja

6959900

2426500



232  
AR  
e=0.25

**HERRALA 1**  
N:O 2222 73:01 59/26

# ILMAJOKI

HERRALAN KUNNANOSAN ASEMAKAAVAN MUUTOS 1:1000  
KORTTELI 232, LAUROSELANKUJAN ALUE

AR

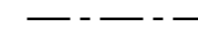
Rivitalojen ja muiden kytkettyjen asuinrakennusten korttelialue.



3 m kaava-alueen rajan ulkopuolella oleva viiva.




Korttelin, korttelinosan ja alueen raja.



Osa-alueen raja.



Ohjeellinen osa-alueen raja.



Ohjeellinen tontin/rakennuspaikan raja.

## HER

Kunnanosan nimi. **1** Kunnanosan numero.

## 232

Korttelin numero.

2

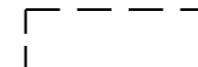
Ohjeellisen tontin/rakennuspaikan numero.

1

Roomalainen numero osoittaa rakennusten, rakennuksen tai sen osan suurimman sallitun kerrosluvun.

e = 0.25

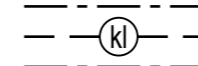
Tehokkuusluku eli kerrosalan suhde tontin/rakennuspaikan pinta-alaan.



Ohjeellinen rakennusala.



Istutettava alueen osa.



Maanalaista johtoa varten varattu alueen osa.

## KAAVAMÄÄRÄYKSET:

Tarpeellinen määrä maanalaisia väestönsuojatiloja saa rakentaa kortteleihin sallitun rakennusoikeuden lisäksi.

Autopaikkoja tulee varata 1,5 ap / asunto.

ILMAJOEN KUNTA, KAAVOITUSTOIMI

9.5.2012

KAISA SIPPOLA  
KAAVOITUSARKKITEHTI

TAPIO MÄNTYMAA  
KAAVASUUNNITTELIJA