

ILMAJOKI

HERRALAN KUNNANOSA 1
ASEMAKAAVAN MUUTOS 1:1000
KORTTELIT 113 JA 114



Erillispientalojen korttelialue.



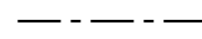
Puisto.



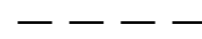
3 m kaava-alueen rajan ulkopuolella oleva viiva.




Korttelin, korttelinosan ja alueen raja.



Osa-alueen raja.



Ohjeellinen osa-alueen raja.



Ohjeellinen tontin/rakennuspaikan raja.

1

Kunnanosan numero.

HER

Kunnanosan nimi.

114

Korttelin numero.

6

Ohjeellisen tontin/rakennuspaikan numero.

MARIANPUISTO

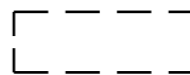
Kadun, tien, katuaukion, torin, puiston tai muun yleisen alueen nimi.

II (1/2)

Sulkeissa oleva murtoluku roomalaisen numeron jäljessä osoittaa, kuinka suuren osan rakennuksen suurimman kerroksen alasta saa rakennuksen ylimmässä kerroksessa käyttää kerrosalaan luettavaksi tilaksi.

e = 0.20

Tehokkuusluku eli kerrosalan suhde tontin/rakennuspaikan pinta-alaan.



Ohjeellinen rakennusala.



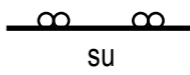
Istutettava alueen osa.



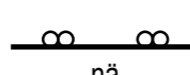
Katu.



Säilytettävä/istutettava puurivi.



Yleisen tien suoja-alueeksi varattu alueen osa.



Yleisen tien näkemäalueeksi varattu alueen osa.

ILMAJOEN KUNTA, KAAVOITUSTOIMI

6.11.2002

KAISA SIPPOLA
KAAVOITUSARKKITEHTI

HELENA MYLLÄRINEN
KARTANPIIRTÄJÄ



POHJAKARTTA TÄYTTÄÄ KAAVOITUSMITTAUS-
ASETUKSEN 493/1982 VAATIMUKSET

Todistaa:
Ilmajoella

5.8.2002

Jukka Järvi
Ilmajoen kunnan maanmittausteknikko

4:204

6960700

2427500

4:140

4:140

4:217

4:230

4:228

113

AO II (1/2)

e = 0.20

114

AO II (1/2)

e = 0.20

4:221

HERRALA 1

N:O 2222/02 60 / 26

6960500

2427400

3:169

3:168

3:168

3:64

3:64

3:64

3:172

3:172

3:172

3:172

3:172

3:172

3:172