



# ILMAJOKI

KOSKENKORVA, KOSKENKORVAN KUNNANOSAN ASEMAKAAVAN MUUTOS 1:2000  
ALKONTIEN ALUE



Rautatiealue.



Yhdyskuntateknistä huoltoa palvelevien rakennusten ja laitosten alue.



Suojaviheralue.



3 m kaava-alueen rajan ulkopuolella oleva viiva.



Korttelin, korttelinosan ja alueen raja.

**KOS**


Kunnanosan nimi.

**5**

Kunnanosan numero.

ALKONTIE

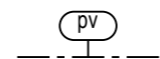
Kadun, tien, katuaukion, torin, puiston tai muun yleisen alueen nimi.



Katu.



Katualueen rajan osa, jonka kohdalta ei saa järjestää ajoneuvoliittymää.

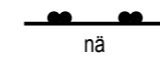


Tärkeä pohjavesialue.

Alue sijaitsee pohjavesialueella.

- Kadut ja muut liikennealueet ja niiden vierialueet on eristettävä vettä läpäisemättömällä materiaalilla siten, että pohjaveden pilaantuminen estyy. Teollisuuden lastaus- ja purkualueet sekä ajoneuvoliikenteeseen ja pysäköintiin käytettävät alueet on eristettävä alueella kuljetettavia ja käsiteltäviä kemikaaleja pidättävällä materiaalilla. Päälystetyiltä alueilta kertyvät pintavedet on johdettava pohjavesialueen ulkopuolelle öljynerottimen kautta.

- Ennen toimenpideluvan myöntämistä pohjavesialueelle, alueelle rakentamisesta tulee pyytää toimivaltaisen viranomaisen lausunto.



Rautatien tasoristeysalueen näkemäalueeksi varattu alueen osa.

POHJAKARTTA TÄYTTÄÄ KAAVOITUSMITTAUS-  
ASETUKSEN 1284/1999 VAATIMUKSET

Todistaa:  
Ilmajoella 22:37 2.3.2010

**KOSKENKORVA 5**

Jukka Järvi  
Ilmajoen kunnan maanmittausteknikko

N:0 1244 10 54.4/75.2

ILMAJOEN KUNTA, KAAVOITUSTOIMI

25.3.2010

KAISA SIPPOLA  
KAAVOITUSARKKITEHTI

HELENA MYLLÄRINEN  
KARTANPIIRTÄJÄ