

ILMAJOKI

SILTALAN KUNNANOSAN ASEMAKAAVAN LAAJENNUS 1:2000

HALMEN ALUE

KORTTELIT: 78 ja 79



Erillispientalojen korttelialue.



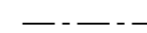
Lähivirkistysalue.



3 m kaava-alueen rajan ulkopuolella oleva viiva.



Korttelin, korttelinosan ja alueen raja.



Osa-alueen raja.



Ohjeellinen osa-alueen raja.



Ohjeellinen tontin/rakennuspaikan raja.

SIL

Kunnanosan nimi.

3

Kunnanosan numero.

79

Korttelin numero.

8

Ohjeellisen tontin/rakennuspaikan numero.

PUISTO

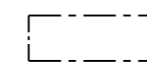
Kadun, tien, katuaukion, torin, puiston tai muun yleisen alueen nimi.

II

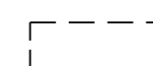
Roomalainen numero osoittaa rakennusten, rakennuksen tai sen osan suurimman sallitun kerrosluvun.

e = 0.20

Tehokkuusluku eli kerrosalan suhde tontin/rakennuspaikan pinta-alaan.



Rakennusala.



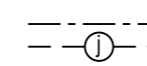
Ohjeellinen rakennusala.



Istutettava alueen osa.



Tie.



Maanalaista johtoa varten varattu alueen osa.

POHJAKARTTA TÄYTTÄÄ KAAVOITUSMITTAUS-ASETUKSEN 1284/1999 VAATIMUKSET

Todistaa:
Ilmajoella

11.2.2011

Timo Kilpiö
Ilmajoen kunnan mittaustyönjohtaja

SILTALA 3

N:O 2222 01 58,4 / 28,2

ILMAJOEN KUNTA, KAAVOITUSTOIMI

12.4.2011

KAISA SIPPOLA
KAAVOITUSARKKITEHTI

TAPIO MÄNTYMAA
KAAVASUUNNITTELIJA