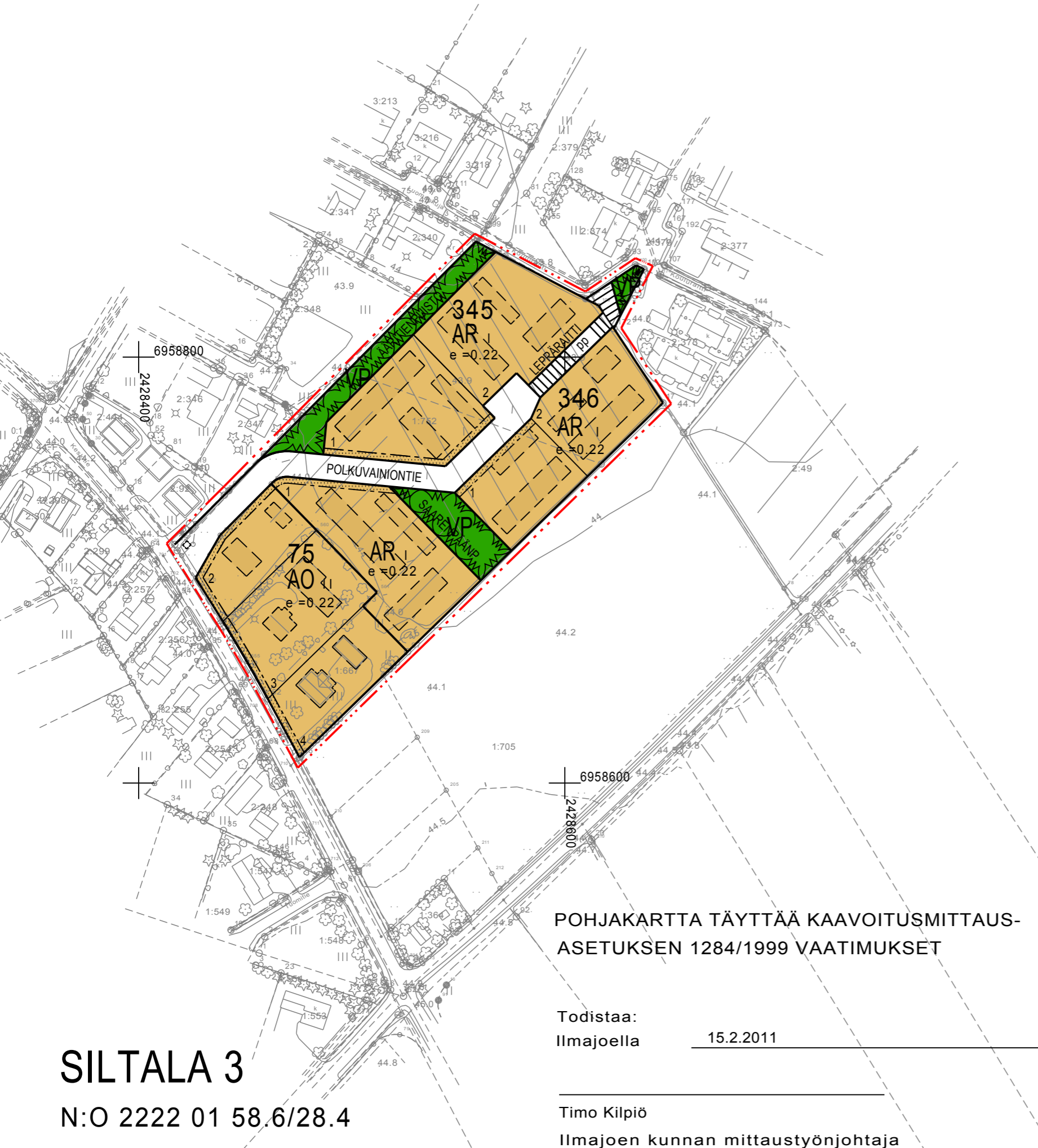


ILMAJOKI

SILTALAN KUNNANOSAN ASEMAKAAVAN MUUTOS JA LAAJENNUS

SAARENPÄÄN ALUE 1:2000

KORTTELIT: 75, 345 ja 346









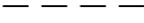




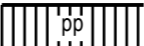
SILTALA 3

N:O 2222 01 58.6/28.4

Todistaa:
Ilmajoella

15.2.2011

Timo Kilpiö
Ilmajoen kunnan mittaustyönjohtaja

-  AR Rivitalojen ja muiden kytkettyjen asuinrakennusten korttelialue.
-  AO Erillispientalojen korttelialue.
-  VP Puisto.
-  3 m kaava-alueen rajan ulkopuolella oleva viiva.
-  Korttelin, korttelinosan ja alueen raja.
-  Osa-alueen raja.
-  Ohjeellinen alueen tai osa-alueen raja.
-  Ohjeellinen tontin/rakennuspaikan raja.
- SIL** Kunnanosan nimi.
- 3** Kunnanosan numero.
- 75** Korttelin numero.
- 2** Ohjeellisen tontin/rakennuspaikan numero.
- SAARENPÄÄNP.** Kadun, tien, katuaukion, torin, puiston tai muun yleisen alueen nimi.
- I** Roomalainen numero osoittaa rakennusten, rakennuksen tai sen osan suurimman sallitun kerrosluvun.
- e = 0.22** Tehokkuusluku eli kerrosalan suhde tontin/rakennuspaikan pinta-alaan.
-  Ohjeellinen rakennusala.
-  Istutettava alueen osa.  Tie.
-  Jalankululle ja polkupyöräilylle varattu katu/tie.

ILMAJOEN KUNTA, KAAVOITUSTOIMI

20.9.2011

KAISA SIPPOLA
KAAVOITUSARKKITEHTI

HELENA MYLLÄRINEN
KARTANPIIRTÄJÄ