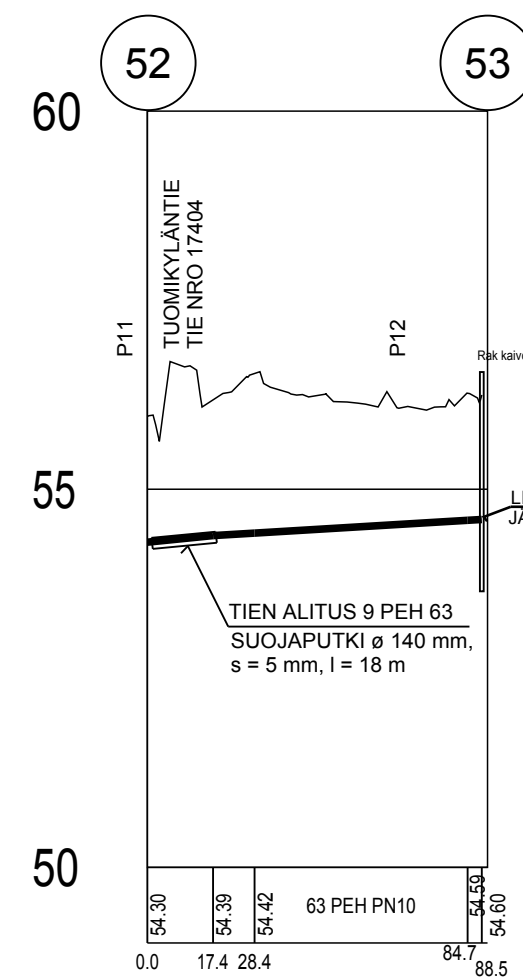


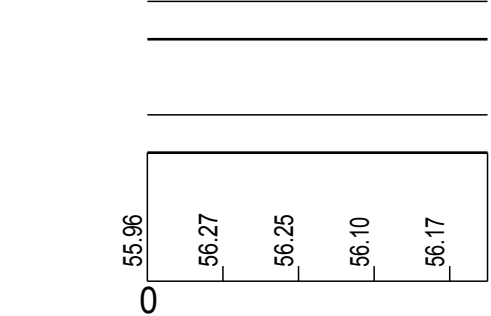
TIEN ALITUS 9



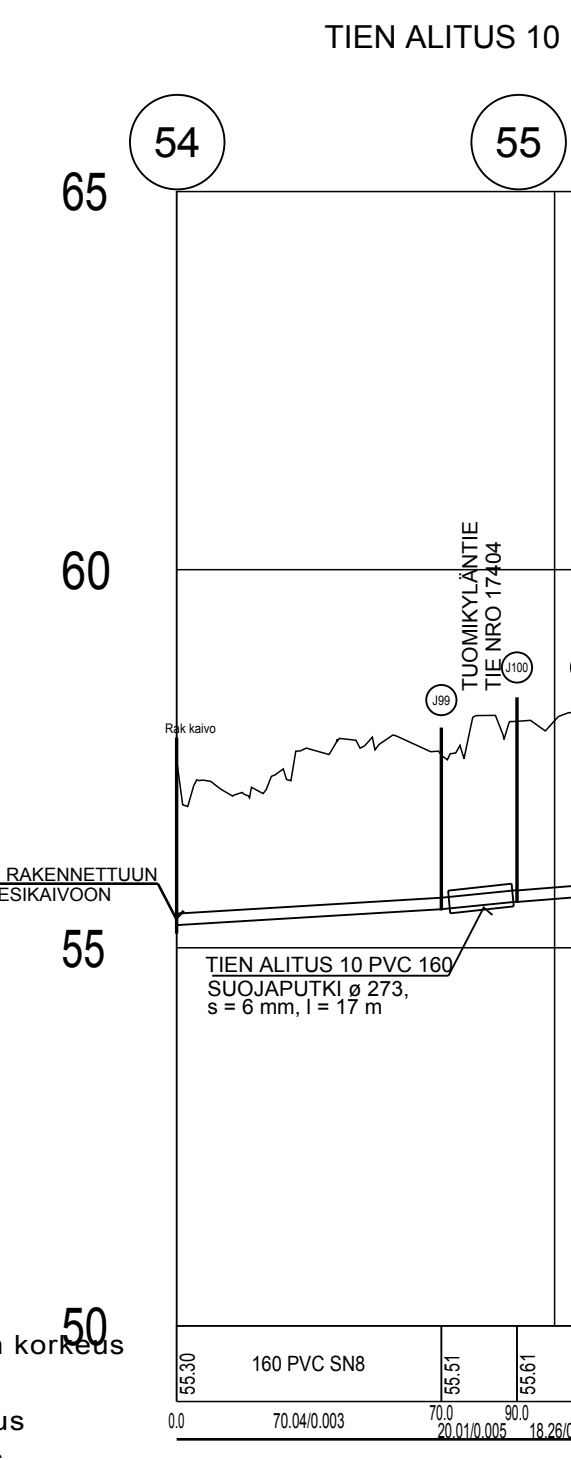
Painejätevesi, laen korkeus
Putken mitat ja laatu
Paalu

Maanpinnan korkeus

Paalu



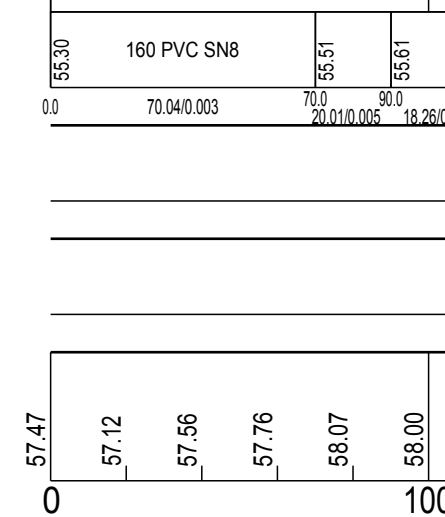
TIEN ALITUS 10



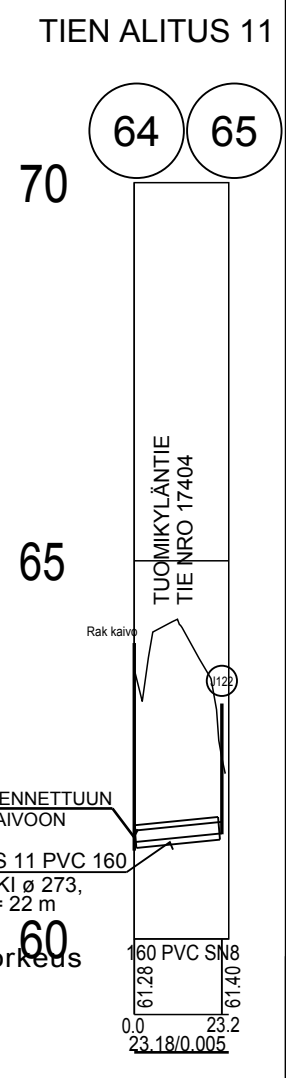
Jätevesiviemäri, sisäpohjan korkeus
Putken mitat ja laatu
Paalu, kaivoväli ja kaltevuus
Painejätevesi, laen korkeus
Putken mitat ja laatu
Paalu

Maanpinnan korkeus

Paalu



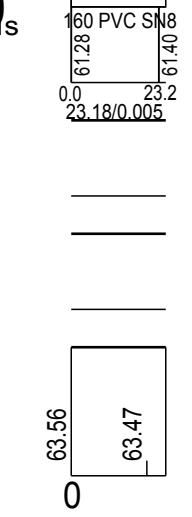
TIEN ALITUS 11



Jätevesiviemäri, sisäpohjan korkeus
Putken mitat ja laatu
Paalu, kaivoväli ja kaltevuus

Maanpinnan korkeus

Paalu



©Logica Suomi Oy
©Maanmittauslaitos, lupa nro 3/MML/11

K.osa/Kylä	Kortteli/Tila	Tontti/Rekno	Viranomaisten merkintöjä
Rakennustoimenpide		Koordinaattijärjestelmä Kork. järj.	
		ETRS-GK23 N60	
Rakennuskohteen nimi ja osoite		Piirustuksen sisältö Mittakaava	
ILMAJOEN KUNTA TUOMIKYLÄN VIEMÄRÖINTI VAIHE 1		Tien alitukset 9, 10, 11 Suunnitelmapaketti 1:2000 Pituusleikkaukset 1:2000/1:100	
Suunn.ala	Työnro	Piirustusnumero	
	1513666	297 X 840	
Suunn.(nimi, tutkinto, allekirjoitus)		Piirustusno	Muutos
Samuli Karvonen		19	
		Piirt.	Pvm
		SAMK	Pekka Grims 24.4.2013

X:\DATA\1379\1513666\PIIRUSTUS\T1EN_ALITUKSET.DWG Tien_alitus_19