

Kaavoituksen pohjakartta täyttää asemakaavan pohjakartalle asetetut vaatimukset.

ILMAJOKI 1.10.2018

MAANMITTAUSINSINÖÖRI HENRIK TURJA









# ILMAJOKI

AHONKYLÄN KUNNANOSAN ASEMAKAAVAN MUUTOS JA LAAJENNUS 1:2000

AURINKONIITTY

KORTTELIT: 70, 71 ja 76

## ASEMAKAAVAMERKINNÄT JA -MÄÄRÄYKSET

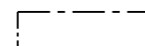
-  Erillispientalojen korttelialue.
-  Puisto.
-  Lähivirkistysalue.
-  3 m kaava-alueen rajan ulkopuolella oleva viiva.
-  Korttelin, korttelinosan ja alueen raja.
-  Osa-alueen raja.
-  Ohjeellinen alueen tai osa-alueen raja.
-  Ohjeellinen tontin/rakennuspaikan raja.
- 6** Kunnanosan numero.
- AHO** Kunnanosan nimi.
- 71** Korttelin numero.
- 3** Ohjeellisen tontin/rakennuspaikan numero.
- AURINKOPUI Kadun, tien, katuaukion, torin, puiston tai muun yleisen alueen nimi.
- 200 Rakennusoikeus kerrosalaneliömetreinä.

II (1/2)

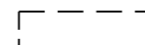
Sulkeissa oleva murtoluku roomalaisen numeron jäljessä osoittaa, kuinka suuren osan rakennuksen suurimman kerroksen alasta saa rakennuksen ylimmässä kerroksessa käyttää kerrosalaan luettavaksi tilaksi.

e = 0.20

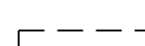
Tehokkuusluku eli kerrosalan suhde tontin/rakennuspaikan pinta-alaan.



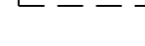
Rakennusala.



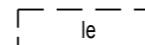
Ohjeellinen rakennusala.



Rakennuksen harjansuuntaa osoittava viiva.



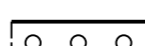
Nuoli osoittaa rakennusalan sivun, johon autotalli, -katos tai varasto on rakennettava kiinni.




Ohjeellinen leikki- ja oleskelualueeksi varattu alueen osa.




Istutettava alueen osa.



Alueen osa, jolle on istutettava penssarivi.



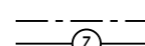
Tie.



Jalankululle ja polkupyöräilylle varattu katu/tie.



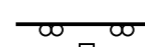
Ohjeellinen yleiselle jalankululle varattu alueen osa.



Johtoa varten varattu alueen osa.



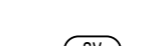
Voimajohtoalue. Johtoalueelle ei saa sijoittaa ilman voimajohdon omistajan lupaa maanpäällisiä tai maanalaisia rakennuksia, rakennelmia tai istutuksia. Istutettavan kasvillisuuden luontainen kasvukorkeus ei saa ylittää neljää metriä.



Ajneuvoliittymän likimääräinen sijainti.



Tiealueen rajan osa, jonka kohdalta ei saa järjestää ajoneuvoliittymää.



Suojavyöhyke 110kV:n sähkölinjalle. Alueella tulee noudattaa siirtolinjalle asetettuja vaatimuksia.

ILMAJOEN KUNTA, KAAVOITUSTOIMI

17.9.2018

ARI-PEKKA LAITALAINEN  
KAAVOITUSJOHTAJA

TAPIO MÄNTYMAA  
KAAVASUUNNITTELIJA YKS 480

AHONKYLÄ 6